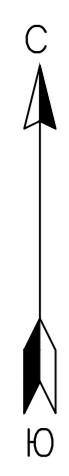
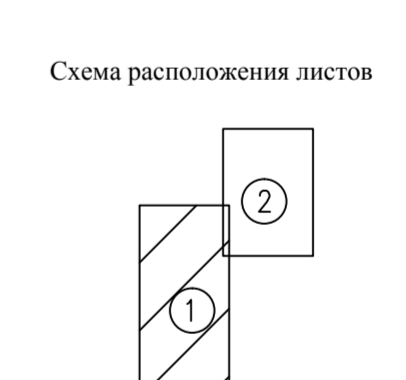
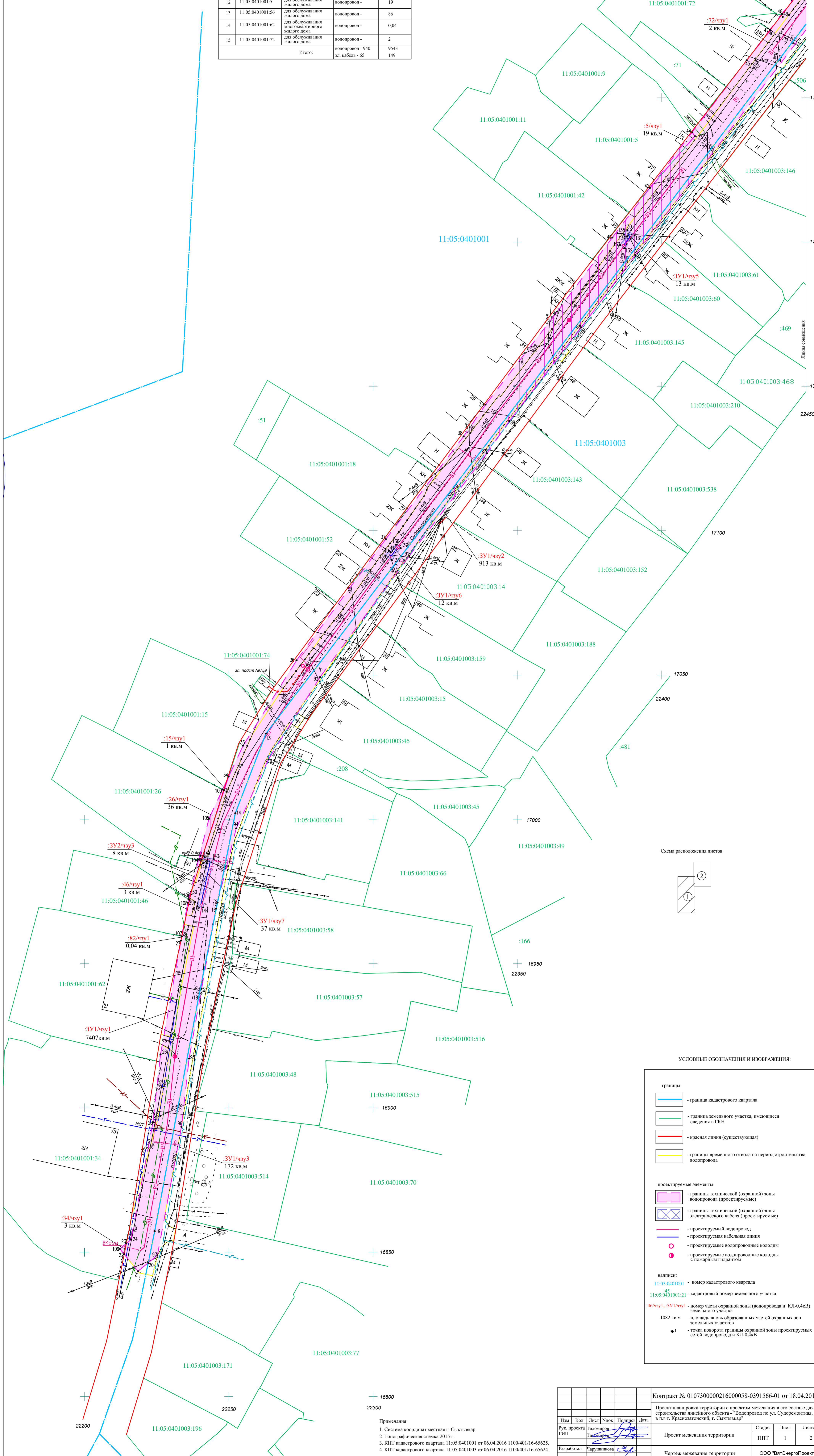


ЧЕРТЁЖ МЕЖЕВАНИЯ ТЕРРИТОРИИ



ПЕРЕЧЕНЬ ЗЕМЕЛЬНЫХ УЧАСТКОВ, ВОВЛЕКАЕМЫХ В ГРАНИЦЫ ОХРАННЫХ ЗОН ВОДОПРОВОДА И ЭЛЕКТРИЧЕСКОГО КАБЕЛЯ

№ п/п	Кадастровый номер земельного участка	Использование земельного участка	Протяженность (ж)	Площадь (кв.м)
1	11:05:0401001:3У1	земли общего пользования ул. Судоремонтная	водопровод - 868 эл. кабель - 50	7407 119
2	11:05:0401001:3У2	земли кадастрового квартала 11:05:0401001 не вовлеченные в градостроительную и иную деятельность	водопровод - эл. кабель - 15	69 30
3	11:05:0401003:3У1	земли общего пользования ул. Судоремонтная	водопровод - 72	1879
4	11:05:0401001:15	под жилую застройку индивидуальную: для обслуживания жилого дома	водопровод -	1
5	11:05:0401001:21	для строительства жилого дома	водопровод -	30
6	11:05:0401001:26	под жилую застройку индивидуальную: для обслуживания жилого дома	водопровод -	36
7	11:05:0401001:28	для строительства индивидуального жилого дома	водопровод -	0,40
8	11:05:0401001:34	для обслуживания здания учебного корпуса № 1	водопровод -	3
9	11:05:0401001:44	для продолжения строительства индивидуального жилого дома	водопровод -	6
10	11:05:0401001:46	для строительства индивидуального жилого дома	водопровод -	3
11	11:05:0401001:49	для обслуживания индивидуального жилого дома с приусадебным земельным участком	водопровод -	2
12	11:05:0401001:5	для обслуживания жилого дома	водопровод -	19
13	11:05:0401001:56	для обслуживания жилого дома	водопровод -	86
14	11:05:0401001:62	для обслуживания многоквартирного жилого дома	водопровод -	0,04
15	11:05:0401001:72	для обслуживания жилого дома	водопровод - 940 эл. кабель - 65	9543 149
Итого:				



УСЛОВНЫЕ ОБОЗНАЧЕНИЯ И ИЗОБРАЖЕНИЯ:

границы:	
	- граница кадастрового квартала
	- граница земельного участка, имеющего сведения в ГКИ
	- красная линия (существующая)
	- границы временного отвода на период строительства водопровода
проектируемые элементы:	
	- границы технической (охранной) зоны водопровода (проектируемые)
	- границы технической (охранной) зоны электрического кабеля (проектируемые)
	- проектируемый водопровод
	- проектируемая кабельная линия
	- проектируемые водопроводные колодцы
	- проектируемые водопроводные колодцы с пожарным гидрантом
надписи:	
11:05:0401001	- номер кадастрового квартала
45	- кадастровый номер земельного участка
46чзу1, 3У1чзу1	- номер части охранной зоны (водопровода и КЛ-0,4кВ) земельного участка
1082 кв.м	- площадь вновь образованных частей охранной зоны земельных участков
●	- точка поворота границы охранной зоны проектируемых сетей водопровода и КЛ-0,4кВ

Примечания:  
 1. Система координат местная г. Сыктывкар.  
 2. Топографическая съемка 2015 г.  
 3. КИП кадастрового квартала 11:05:0401001 от 06.04.2016 1100/401/16-65625.  
 4. КИП кадастрового квартала 11:05:0401003 от 06.04.2016 1100/401/16-65624.

Контракт № 010730000216000058-0391566-01 от 18.04.2016г.					
Проект планировки территории с проектом межевания в его составе для строительства линейного объекта - "Водопровод по ул. Судоремонтная, в п.г.т. Краснознаменской, г. Сыктывкар"					
Изм.	Кол.	Лист	Надс.	Подпись	Дата
Рук. проекта		Тихомиров			
ГИП		Тихомиров			
Разработал		Чарушишкова			
И.контр.		Тихомиров			
Проект межевания территории			Страница	Лист	Листов
Чертеж межевания территории			1	1	2
М 1:500			ООО "ВятЭнергоПроект" г. Киров		